
**ОБЩЕСТВО С ОГРАНИЧЕННОЙ ОТВЕТСТВЕННОСТЬЮ
«КАЛУЖСКИЕ ПРОСТОРЫ»
(ООО «Калужские просторы»)**

ИНН 4027102896; КПП 402701001 248000, г. Калуга, ул. Кирова, д.29, офис 326
Тел/факс: (4842) 50-68-13, тел. (920)8808810
E-mail: kaluga-prostori@mail.ru

**ПРОЕКТ ПЛАНИРОВКИ ТЕРРИТОРИИ И
ПРОЕКТ МЕЖЕВАНИЯ ТЕРРИТОРИИ
ЛИНЕЙНОГО ОБЪЕКТА**

**«Реконструкция газопровода высокого давления по ул. Грабцевское шоссе (от ул. Московской до ГРС ул. Маяковского) инв. № 7000501752
2 этап строительства»**

0002-21-ППТ / ПМТ

ПРОЕКТ МЕЖЕВАНИЯ ТЕРРИТОРИИ

ОСНОВНАЯ ЧАСТЬ

Том 3

Заказчик: АО «Газпром газораспределение Калуга»

**Генеральный директор
ООО «Калужские просторы»**

И. А. Степкин



Изм.	№ док.	Подп.	Дата

г.Калуга
2021 г.




Взам. инв. №	
Подпись и дата	
Инв. № подл.	



Основная часть проекта межевания территории включает в себя:

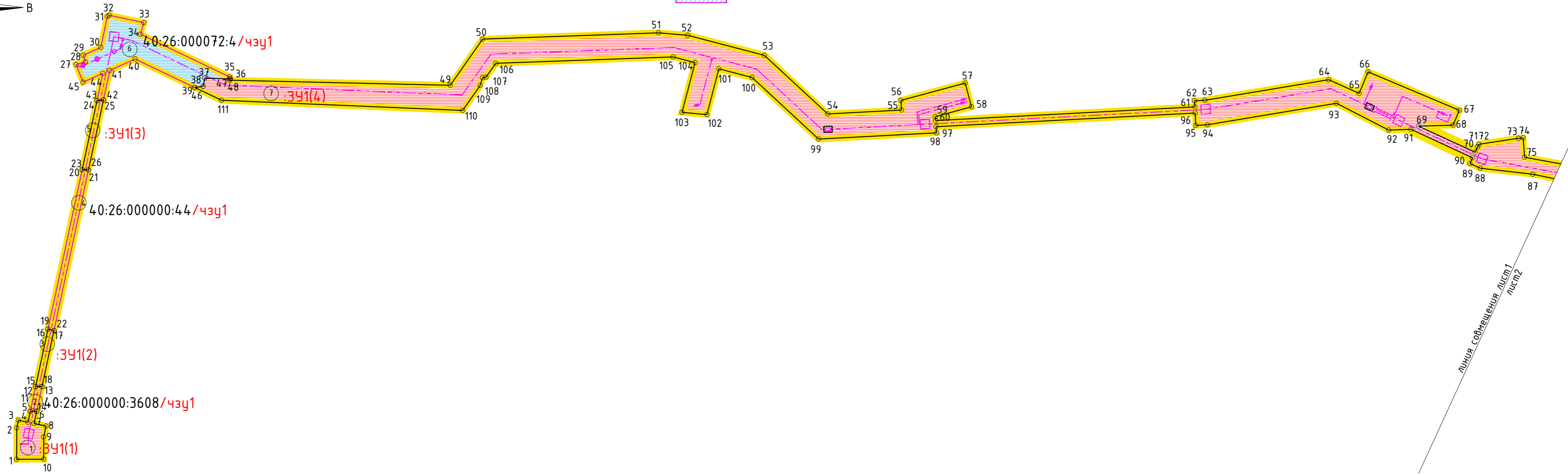
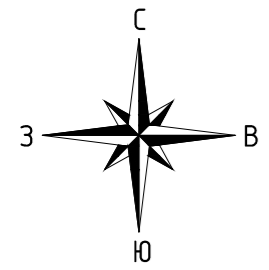
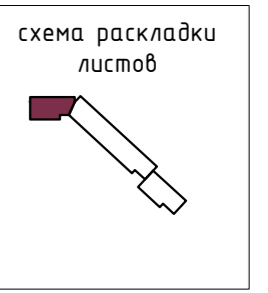
Раздел 1	«Проект межевания территории. Графическая часть».
Раздел 2	«Проект межевания территории. текстовая часть».




Инв. № подл.	Подпись и дата	Взам. инв. №

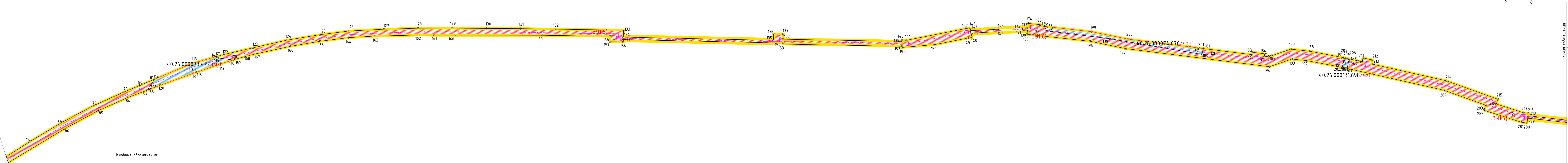

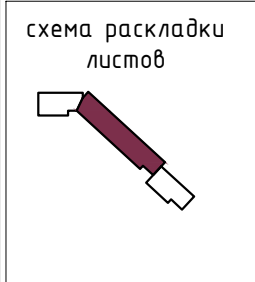
Условные обозначения:

-  - границы территорий проекта межевания территории
-  - номер земельного участка, согласно экспликации
- 40:26:000072:4/чзу1** - условные номера образуемых земельных участков
- 40:26:000072:4/чзу1** - условный номер образуемой части
-  - проектируемый газопровод

-  - земельные участки, образуемые из земель неразграниченной государственной собственности
-  - часть земельного участка



						0002-21-ППТ			
						Реконструкция газопровода высокого давления по ул. Грабцевское шоссе (от ул. Московской до ГРС ул. Маяковского) инв. № 7000501752 2 этап строительства			
Изм.	Кол. уч.	Лист	№ док.	Подпись	Дата	Основная часть проекта планировки территории	Стадия	Лист	Листов
Составил		Петренко И.А.			02.21		ППТ	1	3
Проверил		Новикова М.М.			02.21				
Н.Контроль		Степкин И.А.			02.21	Чертеж красных линий, чертеж границ зон планируемого размещения линейных объектов, подлежащих реконструкции в связи с изменением их местоположения <small>Масштаб 1:1000</small>	ООО "Калужские просторы"		



Условные обозначения:

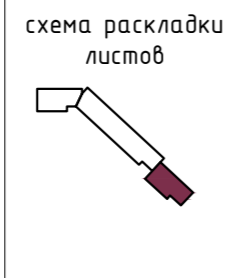

- границы территорий проекта межевания территории
- номер земельного участка, согласно экспликации
- условные номера образуемых земельных участков
- условный номер образуемой части
- проектируемый газопровод
- земельные участки, образуемые из земель неразграниченной государственной собственности
- часть земельного участка

ул. в собственности № 101/1




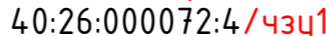



лишняя собственность лист 2




0002-21-ППТ					
Реконструкция газопровода высокого давления по ул. Грабцевское шоссе (от ул. Московской до ГРС ул. Маяковского) инв. № 7000501752 2 этап строительства					
Изм.	Кол. уч.	Лист	№ док.	Подпись	Дата
Составил	Петренко И.А.	02.21			02.21
Проверил	Новикова М.М.	02.21			02.21
Н.Контроль	Степкин И.А.	02.21			02.21
				Стадия	Лист
				ППТ	2
				Листов	3
				000 "Калужские просторы"	
				Чертеж красных линий, чертеж границ зон планируемого размещения линейных объектов, подлежащих реконструкции в связи с изменением их местоположения Масштаб 1:1000	

линия смещения
лист 2



Условные обозначения:

-  - границы территорий проекта межевания территории
-  - номер земельного участка, согласно экспликации
-  - условные номера образуемых земельных участков
-  - условный номер образуемой части
-  - проектируемый газопровод
-  - земельные участки, образуемые из земель неразграниченной государственной собственности
-  - часть земельного участка

						0002-21-ППТ			
						Реконструкция газопровода высокого давления по ул. Грабцевское шоссе (от ул. Московской до ГРС ул. Маяковского) инв. № 7000501752 2 этап строительства			
Изм.	Кол. уч.	Лист	№ док.	Подпись	Дата	Основная часть проекта планировки территории	Стадия	Лист	Листов
Составил	Петренко И.А.				02.21		ППТ	3	3
Проверил	Новикова М.М.				02.21				
Н.Контроль	Степкин И.А.				02.21	Чертеж красных линий, чертеж границ зон планируемого размещения линейных объектов, подлежащих реконструкции в связи с изменением их местоположения	ООО "Калужские просторы"		
						Масштаб 1:1000			

а) ПЕРЕЧЕНЬ ОБРАЗУЕМЫХ ЗЕМЕЛЬНЫХ УЧАСТКОВ

Проект планировки территории является основанием для разработки проекта межевания территории. Проектом межевания определены площади и границы земельных участков под строительство объекта.

Задачей проекта является реализация проектных решений по проекту «Реконструкция газопровода высокого давления по ул. Грабцевское шоссе (от ул. Московской до ГРС ул. Маяковского) инв. № 7000501752 2 этап строительства».

Образование земельного участка для линейного объекта: «Реконструкция газопровода высокого давления по ул. Грабцевское шоссе (от ул. Московской до ГРС ул. Маяковского) инв. № 7000501752 2 этап строительства», осуществляется из земель, находящихся в государственной неразграниченной собственности, формируемых на территории МО ГП «Город Калуга» кадастровых кварталов 40:26:000088, 40:26:000072, 40:26:000073, 40:26:000074, 40:26:000131, 40:26:000133, 40:26:000144, земельных участков 40:26:000000:3608, 40:26:000088:22, 40:26:000072:4, 40:26:000073:42, 40:26:000074:1214, 40:26:000074:676, 40:26:000131:698, 40:26:000133:230, 40:26:000133:7.

На момент разработки проекта межевания территории, линейный объект формируется на землях населенных пунктов.

Инд. № подл.	
Подпись и дата	
Взам. инв. №	

ТАБЛИЦА СУЩЕСТВУЮЩИХ, СОЗДАВАЕМЫХ ЗЕМЕЛЬНЫХ УЧАСТКОВ

№ согласно чертежа	Кадастровый квартал/ Кадастровые номера земельных участков, из которых образуются земельные участки или Условные номера образуемых земельных участков	Адрес	Площадь образуемых земельных участков кв.м.	Способы образования земельных участков	Сведения об отнесении (неотнесении) образуемых земельных участков к территории общего пользования	условные номера образуемых земельных участков, кадастровые номера и или иные ранее присвоенные государственные учетные номера существующих земельных участков в отношении которых предполагаются их резервирование и (или) изъятие для государственных или муниципальных нужд			перечень кадастровых номеров существующих земельных участков, на которых линейный объект может быть размещен на условиях сервитута, публичного сервитута, их адреса или описание местоположения, перечень и адреса расположенных на таких земельных участках объектов недвижимого имущества (при наличии сведений о них в Едином государственном реестре недвижимости)			Вид разрешенного использования	сведения об отнесении образуемого земельного участка к определенной категории земель	
						8 условные номера	9 Адрес или описание местоположения	10 перечень и адреса расположенных на таких земельных участках объектов недвижимого имущества (при наличии в ЕГРН)	11 кадастровый номер	12 Адрес или описание местоположения	13 перечень и адреса расположенных на таких земельных участках объектов недвижимого имущества (при наличии в ЕГРН)			
1	2	3	5	6	7	8	9	10	11	12	13	14	15	
ВРЕМЕННЫЙ ОТВОД														
1	40:26:000088/:3У1(1)	Калужская область, г. Калуга	113	образование из земель	не относится к территории общего пользования	-	-	-	-	-	-	Коммунальное обслуживание	земли населенных пунктов	
2	40:26:000088/:3608/чзу1	Калужская область, г. Калуга	17	образование части	не относится к территории общего пользования	-	-	-	40:26:000000:3608	Калужская область, г. Калуга	40:26:000000:1104 40:26:000000:198 40:26:000000:2218 40:26:000000:3165 40:26:000000:3481 40:26:000088:502 40:26:000000:1878 40:26:000069:1016	для линейного объекта газификации «Реконструкция газопровода высокого давления по ул. Грабцевское шоссе (от ул.Московской до ГРС ул.Маяковского) (инв.№700020175 2), 1 –й этап строительства»	земли населенных пунктов	
3	40:26:000088/:3У1(2)	Калужская область, г. Калуга	38	образование из земель	не относится к территории общего пользования	-	-	-	-	-	-	Коммунальное обслуживание	земли населенных пунктов	

4	40:26:000088/ :44/чзу1	40, г Калуга, определено относительно линии железной дороги Московско- Смоленского отделения Московской железнодорожной станции - филиал Российские железные дороги северный, северо- западный, северо- восточный, центральной и юго- западной части 26- ого кадастрового района, г. Калуга	106	образование части	не относится к территории общего пользования	-	-	-	40:26:000000:44 (единое землепользование) 40:26:000088:22 (обособленный участок единого землепользования)	40, г Калуга, определено относительно линии железнодорожной станции Московско- Смоленского отделения Московской железнодорожной станции - филиал Российские железные дороги северный, северо- западный, северо- восточный, центральной и юго- западной части 26- ого кадастрового района, г. Калуга	* из-за большого количества кадастровых номеров вынесено ссылкой ниже таблицы	Для размещения и эксплуатации объектов железнодорожного транспорта	земли населенных пунктов
5	40:26:000072/ :3У1(3)	Калужская область, г. Калуга	46	образование из земель	не относится к территории общего пользования	-	-	-	-	-	-	Коммунальное обслуживание	земли населенных пунктов
6	40:26:000072/ :4/чзу1	Калужская обл., г. Калуга, ул. Московская, дом 296а	468	образование части	не относится к территории общего пользования	-	-	-	40:26:000072:4	Калужская обл., г. Калуга, ул. Московская, дом 296а	40:26:000072:292 40:26:000072:291 40:26:000072:93 40:26:000072:94 40:26:000072:95 40:26:000072:398 40:26:000072:290 40:26:000072:293 40:26:000072:294 40:26:000072:88 40:26:000072:89 40:26:000072:90 40:26:000072:91 40:26:000072:92	для эксплуатации зданий и сооружений завода	земли населенных пунктов
7	40:26:000072, 40:26:000073/ :3У1(4)	Калужская область, г. Калуга	4189	образование из земель	не относится к территории общего пользования	-	-	-	-	-	-	Коммунальное обслуживание	земли населенных пунктов
8	40:26:000073/ :42/чзу1	40, г Калуга, ул Параллельная, д 11	454	образование части	не относится к территории общего пользования	-	-	-	40:26:000073:42	40, г Калуга, ул Параллельная, д 11	40:26:000000:3165	для эксплуатации и сооружений межрегионального оптового продовольственного рынка	земли населенных пунктов
9	40:26:000074/ :3У1(5)	Калужская область, г. Калуга	3027	образование из земель	не относится к территории общего пользования	-	-	-	-	-	-	Коммунальное обслуживание	земли населенных пунктов
10	40:26:000074 40:26:000131/ :3У1(6)	Калужская область, г. Калуга	1697	образование из земель	не относится к территории общего пользования	-	-	-	-	-	-	Коммунальное обслуживание	земли населенных пунктов

11	40:26:000074/:676/чзу1	Калужская обл., г. Калуга, ул. Путейская (р-н пр. Степной, д. 1а)	445	образование части	не относится к территории общего пользования	-	-	-	40:26:000074:676	Калужская обл., г. Калуга, ул. Путейская (р-н пр. Степной, д. 1а)	40:26:000000:3165	для строительства промышленной базы	земли населенных пунктов
12	40:26:000131/:698/чзу1	Калужская область, г. Калуга, район ул. Путейская, д. 19	32	образование части	не относится к территории общего пользования	-	-	-	40:26:000131:698	Калужская область, г. Калуга, район ул. Путейская, д. 19	40:26:000000:3165 40:26:000000:1640 40:26:000000:3630 40:26:000131:710	Для строительства объекта "Газопровод низкого давления"	земли населенных пунктов
13	40:26:000131 40:26:000133 40:26:000144/:ЗУ1(7)	Калужская область, г. Калуга	3412	образование из земель	не относится к территории общего пользования	-	-	-	-	-	-	Коммунальное обслуживание	земли населенных пунктов
14	40:26:000133/:230/чзу1	Калужская область, г. Калуга, ул. Тарутинская, д. 1	124	образование части	не относится к территории общего пользования	-	-	-	40:26:000133:230	Калужская область, г. Калуга, ул. Тарутинская, д. 1	40:26:000133:115	под здание котельной	земли населенных пунктов
15	40:26:000133/:7/чзу1	40, г. Калуга, ул. Тарутинская, д. 1	199	образование части	не относится к территории общего пользования	-	-	-	40:26:000133:7	40, г. Калуга, ул. Тарутинская, д. 1	40:26:000133:144 40:26:000133:217 40:26:000133:233	Для эксплуатации здания фабрики прачечной, склада и котельной	земли населенных пунктов
Итого			14367										

* кадастровые номера объектов недвижимого имущества на земельном участке 40:26:000088:44 (единое землепользование)

40:00:000000:198;40:00:000000:335;40:00:000000:426;40:00:000000:493;40:00:000000:496;40:00:000000:497;40:00:000000:634;40:00:000000:698;40:26:000000:1034;40:26:000000:1131;40:26:000000:1136;40:26:000000:1139;40:26:000000:1886;40:26:000000:198;40:26:000000:199;40:26:000000:201;40:26:000000:212;40:26:000000:213;40:26:000000:214;40:26:000000:2144;40:26:000000:215;40:26:000000:217;40:26:000000:2178;40:26:000000:218;40:26:000000:219;40:26:000000:2192;40:26:000000:220;40:26:000000:2204;40:26:000000:221;40:26:000000:222;40:26:000000:223;40:26:000000:224;40:26:000000:225;40:26:000000:2257;40:26:000000:226;40:26:000000:227;40:26:000000:228;40:26:000000:229;40:26:000000:230;40:26:000000:232;40:26:000000:231;40:26:000000:233;40:26:000000:2337;40:26:000000:234;40:26:000000:235;40:26:000000:236;40:26:000000:2368;40:26:000000:2369;40:26:000000:237;40:26:000000:238;40:26:000000:239;40:26:000000:240;40:26:000000:241;40:26:000000:242;40:26:000000:2423;40:26:000000:243;40:26:000000:2433;40:26:000000:2435;40:26:000000:244;40:26:000000:2444;40:26:000000:2447;40:26:000000:245;40:26:000000:2453;40:26:000000:246;40:26:000000:2463;40:26:000000:247;40:26:000000:248;40:26:000000:249;40:26:000000:250;40:26:000000:251;40:26:000000:252;40:26:000000:253;40:26:000000:254;40:26:000000:255;40:26:000000:256;40:26:000000:257;40:26:000000:258;40:26:000000:259;40:26:000000:3626;40:26:000044:1351;40:26:000142:140;40:26:000145:187;40:26:000145:39;40:26:000145:87;40:26:000159:187;40:26:000159:1881;40:26:000159:1899;40:26:000159:214;40:26:000159:2218;40:26:000159:2292;40:26:000159:2294;40:26:000160:630;40:26:000160:631;40:26:000160:655;40:26:000160:659;40:26:000160:660;40:26:000160:66140:26:000160:662;40:26:000160:663;40:26:000160:666;40:26:000160:668;40:26:000160:669;40:26:000160:670;40:26:000160:791;40:26:000160:803;40:26:000160:896;40:26:000160:897;40:26:000160:898;40:26:000160:899;40:26:000160:900;40:26:000160:901;40:26:000160:902;40:26:000160:903;40:26:000160:904;40:26:000169:558;40:26:000169:67;40:26:000276:1786;40:26:000159:2536;40:26:000233:1004;40:26:000125:80;40:26:000000:4232;40:26:000160:667

**б) ПЕРЕЧЕНЬ КООРДИНАТ ХАРАКТЕРНЫХ ТОЧЕК ОБРАЗУЕМЫХ
ЗЕМЕЛЬНЫХ УЧАСТКОВ**

№ согласно чертежу	Условные номера образуемых земельных участков	Координаты характерных точек границ		
		№ характерной точки	X	Y
1	:ЗУ1(1)	1	435331,26	1300287,34
		2	435341,47	1300287,38
		3	435343,99	1300287,92
		4	435343,32	1300291,04
		5	435346,84	1300291,8
		6	435346,84	1300293,85
		7	435342,9	1300293
		8	435342,06	1300296,91
		9	435338,55	1300296,16
		10	435331,31	1300296,14
2	:3608/чзу1	1	435331,26	1300287,34
		11	435346,86	1300291,8
		12	435354,92	1300293,53
		13	435354,92	1300295,59
		14	435346,85	1300293,85
3	:ЗУ1(2)	11	435346,86	1300291,8
		15	435354,93	1300293,53
		16	435373,6	1300297,55
		17	435373,15	1300299,5
		18	435354,94	1300295,59
4	:44/чзу1	15	435354,93	1300293,53
		19	435373,61	1300297,55
		20	435425,44	1300308,69
		21	435425,32	1300310,71
		22	435373,16	1300299,5
5	:ЗУ1(3)	19	435373,61	1300297,55
		23	435425,45	1300308,69
		24	435447,88	1300313,52
		25	435448,16	1300315,62
		26	435425,33	1300310,71
6	:4/чзу1	23	435425,45	1300308,69
		27	435459,61	1300306,7
		28	435460,5	1300309,71
		29	435462,69	1300309,06
		30	435465,22	1300314,73
		31	435475,27	1300316,89
		32	435475,66	1300317,49
		33	435473,24	1300328,73
		34	435469,48	1300327,65
		35	435455,59	1300356,72
		36	435454,98	1300356,97
		37	435455,21	1300348,59
		38	435452,56	1300348,04
		39	435452,19	1300345,29
40	435461,44	1300325,92		
41	435457,77	1300317,68		

Индв. № подл.	Взам. инв. №
Подпись и дата	

Индв. № подл.	Подпись и дата	Взам. инв. №

		42	435448,16	1300315,58
		43	435447,88	1300313,51
		44	435456,77	1300315,42
		45	435453,89	1300308,96
		27	435459,61	1300306,7
7	:3Y1(4)	46	435452,19	1300345,32
		38	435452,56	1300348,04
		37	435455,21	1300348,59
		47	435454,98	1300356,73
		48	435454,56	1300356,74
		49	435452,91	1300428,47
		50	435467,91	1300439,02
		51	435469,97	1300496,26
		52	435469,17	1300505,77
		53	435462,65	1300530,71
		54	435443,59	1300551,31
		55	435444,85	1300575,36
		56	435447,98	1300575,17
		57	435453,63	1300596,06
		58	435445,89	1300598,12
		59	435442,71	1300586,34
		60	435441,42	1300586,45
		61	435445,85	1300670,83
		62	435447,86	1300670,73
		63	435448,04	1300674,09
		64	435454,73	1300714,39
		65	435450,28	1300724,28
		66	435457,27	1300727,24
		67	435444,75	1300756,9
		68	435439,93	1300754,86
		69	435439,61	1300743,65
		70	435431,14	1300762,05
		71	435432,88	1300762,85
		72	435433,73	1300763,3
		73	435435,67	1300776,18
		74	435435,79	1300777,67
		75	435429,48	1300778,16
		76	435423,13	1300813,24
		77	435416,98	1300842,75
		78	435409,71	1300870,36
		79	435400,53	1300897,59
		80	435395,96	1300910,22
		81	435391,45	1300922,63
		82	435388,84	1300912,42
		83	435387,98	1300914,39
		84	435395,22	1300896,47
		85	435403,75	1300871,42
		86	435411,58	1300841
		87	435423,99	1300780,83
		88	435425,93	1300763,76
		89	435427,45	1300760,37
		90	435429,3	1300761,23
		91	435438,57	1300741,18
		92	435438,34	1300733,92

Инд. № подл.	Подпись и дата	Взам. инв. №

		93	435447,04	1300716,93
		94	435440,07	1300674,96
		95	435439,87	1300671,14
		96	435443,87	1300670,93
		97	435439,44	1300586,6
		98	435437,44	1300586,76
		99	435435,42	1300548,35
		100	435455,42	1300526,75
		101	435458,26	1300515,88
		102	435443,38	1300511,99
		103	435444,09	1300503,91
		104	435460,28	1300508,14
		105	435462,14	1300501,02
		106	435460,06	1300443,28
		107	435455,53	1300440,09
		108	435455,35	1300438,96
		109	435452,87	1300438,22
		110	435444,73	1300432,5
		111	435448,01	1300354,04
		46	435452,19	1300345,32
8	:42/чзу1	82	435388,84	1300912,42
		112	435391,45	1300922,65
		113	435380,06	1300954,07
		114	435370,59	1300972,72
		115	435367,9	1300973,68
		116	435359,3	1300980,87
		117	435364,09	1300970,75
		118	435371,94	1300952,46
		119	435372,95	1300950,41
		120	435384,64	1300922,66
		296	435387,99	1300914,39
		82	435388,84	1300912,42
9	:3У1(5)	121	435370,6	1300972,72
		122	435367,68	1300978,46
		123	435355,46	1300999,77
		124	435341,45	1301024,12
		125	435326,07	1301047,54
		126	435311,88	1301067,41
		127	435293,63	1301089,35
		128	435275,33	1301110,39
		129	435256,46	1301130,98
		130	435237,13	1301151,55
		131	435217,97	1301172,18
		132	435198,59	1301192,5
		133	435159,62	1301233,6
		134	435155,49	1301229,62
		135	435069,93	1301318,55
		136	435073,74	1301322,23
		137	435068,21	1301328,01
		138	435065,15	1301325,05
		139	434997,62	1301395,67
		140	434998,33	1301396,37
		141	434995,77	1301398,99
		142	434969,72	1301441,53

Инд. № подл.	Подпись и дата	Взам. инв. №

		143	434967,75	1301444,33
		144	434965,79	1301443,16
		145	434951,17	1301460,78
		146	434949,41	1301459,73
		147	434964,09	1301442,08
		148	434960,92	1301440,14
		149	434962,95	1301437,27
		150	434977,31	1301413,81
		151	434994,04	1301392,17
		152	434994,76	1301392,87
		153	435062,26	1301322,28
		154	435062,91	1301322,88
		155	435154,03	1301228,24
		156	435152,59	1301226,88
		157	435160,2	1301218,93
		158	435163,56	1301221,96
		159	435201,66	1301181,71
		160	435250,71	1301128,65
		161	435262,02	1301116,4
		162	435270,89	1301106,96
		163	435294,5	1301080,08
		164	435308,31	1301063,24
		165	435322,08	1301043,87
		166	435335,54	1301023,17
		167	435350,32	1300997,95
		168	435354,84	1300989,7
		169	435358,55	1300982,45
		170	435359,31	1300980,87
		115	435367,9	1300973,68
		121	435370,6	1300972,72
10	:3У1(6)	171	434936,91	1301474,81
		172	434938,57	1301475,95
		173	434935,72	1301479,39
		174	434938,05	1301482,09
		175	434930,5	1301488,65
		176	434929,85	1301487,89
		177	434927,2	1301490,19
		178	434923,38	1301488,93
		179	434883,54	1301522,73
		180	434822,54	1301569,78
		181	434825,41	1301573,78
		182	434794,62	1301599,77
		183	434795,95	1301601,3
		184	434787,94	1301608,01
		185	434786,63	1301606,52
		186	434784,06	1301608,6
		187	434776,24	1301626,38
		188	434765,04	1301636,21
		189	434741,19	1301653,92
		190	434740,1	1301652,57
		191	434736,49	1301647,43
		192	434760,28	1301629,78
		193	434769,64	1301621,53
		194	434777,55	1301603,72

Индв. № подл.	Подпись и дата	Взам. инв. №

		195	434868,33	1301527,09
		196	434892,81	1301509,45
		197	434932,21	1301475,25
		198	434934,4	1301477,84
		171	434936,91	1301474,81
11	:676/чзуп	202	434736,48	1301647,43
		190	434740,1	1301652,57
		203	434741,18	1301653,91
		204	434740,85	1301654,15
		205	434737,86	1301656,22
		206	434736,89	1301654,98
		207	434733,19	1301649,72
		208	434736,3	1301647,57
		202	434736,48	1301647,43
12	:698/чзуп	184	434736,48	1301647,43
		177	434740,1	1301652,57
		185	434741,18	1301653,91
		186	434740,85	1301654,15
		187	434737,86	1301656,22
		188	434736,89	1301654,98
		189	434733,19	1301649,72
		190	434736,3	1301647,57
		184	434736,48	1301647,43
13	:3У1(7)	207	434733,19	1301649,72
		206	434736,89	1301654,98
		209	434737,86	1301656,23
		210	434728,67	1301662,58
		211	434730,78	1301665,12
		212	434724,18	1301669,69
		213	434722,06	1301667,15
		214	434670,49	1301702,79
		215	434630,62	1301723,71
		216	434628,6	1301720,09
		217	434607,97	1301731,79
		218	434605,17	1301734,22
		219	434603,87	1301732,7
		220	434497,14	1301825,27
		221	434498,44	1301826,76
		222	434489,56	1301834,55
		223	434482,77	1301843,02
		224	434436,93	1301878,87
		225	434429,41	1301886,65
		226	434428,69	1301885,97
		227	434364,4	1301952,43
		228	434363,46	1301951,79
		229	434334,54	1301976,1
		230	434302,13	1302002,04
		231	434294,79	1302010,2
		232	434283,48	1302026,85
		233	434262,51	1302039,86
		234	434265,85	1302045,22
		235	434262,88	1302057,74
		236	434263,42	1302060,32
		237	434261,58	1302063,48

Инд. № подл.	Подпись и дата	Взам. инв. №

		238	434260,61	1302063,52
		239	434254,69	1302060,49
		240	434259,53	1302050,22
		241	434255,72	1302044,08
		242	434253,17	1302045,66
		243	434251,99	1302043,76
		244	434220,54	1302063,27
		245	434221,71	1302065,16
		246	434214,99	1302069,33
		247	434202,07	1302067,02
		248	434203,58	1302058,7
		249	434214,03	1302060,64
		250	434217,56	1302058,45
		251	434219,77	1302062,02
		252	434251,21	1302042,51
		253	434249,01	1302038,96
		254	434286,55	1302015,69
		255	434288,35	1302017,29
		256	434288,56	1302017,47
		257	434293,21	1302009,99
		258	434295	1302007,56
		259	434303,63	1301998,3
		260	434324,12	1301981,52
		261	434352,88	1301958,77
		262	434361,36	1301949,82
		263	434362,84	1301951,16
		264	434427,24	1301884,6
		265	434425,77	1301883,21
		266	434433,11	1301875,55
		267	434441,99	1301867,85
		268	434442,51	1301868,48
		269	434447,38	1301863,17
		270	434487,19	1301828,61
		271	434487,71	1301826,5
		272	434490,73	1301821,98
		273	434489,69	1301820,77
		274	434495,34	1301814,44
		275	434511,15	1301799,26
		276	434514,83	1301803,17
		277	434501,13	1301817,84
		278	434501,79	1301818,59
		279	434602,55	1301731,21
		280	434599,93	1301728,18
		281	434603,23	1301725,29
		282	434631,66	1301709,16
		283	434633,81	1301713
		284	434666,25	1301696,02
		207	434733,19	1301649,72
14	:230/чзy1	285	434363,43	1301951,82
		286	434365,68	1301953,99
		287	434362,88	1301956,89
		288	434348,67	1301968,67
		289	434336,61	1301977,94
		229	434334,54	1301976,1

		285	434363,43	1301951,82
15	:7/чзу1	229	434334,54	1301976,1
		290	434336,6	1301977,94
		291	434322,09	1301989,09
		292	434317,37	1301992,85
		293	434299,41	1302009,56
		294	434289,52	1302023,1
		295	434283,49	1302026,84
		231	434294,79	1302010,2
		230	434302,13	1302002,04
		229	434334,54	1301976,1

ЦЕЛЕВОЕ НАЗНАЧЕНИЕ ЛЕСОВ, ВИД (ВИДЫ) РАЗРЕШЕННОГО ИСПОЛЬЗОВАНИЯ ЛЕСНОГО УЧАСТКА, КОЛИЧЕСТВЕННЫЕ И КАЧЕСТВЕННЫЕ ХАРАКТЕРИСТИКИ ЛЕСНОГО УЧАСТКА, СВЕДЕНИЯ О НАХОЖДЕНИИ ЛЕСНОГО УЧАСТКА В ГРАНИЦАХ ОСОБО ЗАЩИТНЫХ УЧАСТКОВ ЛЕСОВ (В СЛУЧАЕ, ЕСЛИ ПОДГОТОВКА ПРОЕКТА МЕЖЕВАНИЯ ТЕРРИТОРИИ ОСУЩЕСТВЛЯЕТСЯ В ЦЕЛЯХ ОПРЕДЕЛЕНИЯ МЕСТОПОЛОЖЕНИЯ ГРАНИЦ ОБРАЗУЕМЫХ И (ИЛИ) ИЗМЕНЯЕМЫХ ЛЕСНЫХ УЧАСТКОВ)

В зоне размещения линейного объекта отсутствуют земли лесного фонда.

в) СВЕДЕНИЯ О ГРАНИЦАХ ТЕРРИТОРИИ, ПРИМЕНИТЕЛЬНО К КОТОРОЙ ОСУЩЕСТВЛЯЕТСЯ ПОДГОТОВКА ПРОЕКТА МЕЖЕВАНИЯ, СОДЕРЖАЩИЕ ПЕРЕЧЕНЬ КООРДИНАТ ХАРАКТЕРНЫХ ТОЧЕК ТАКИХ ГРАНИЦ В СИСТЕМЕ КООРДИНАТ, ИСПОЛЬЗУЕМОЙ ДЛЯ ВЕДЕНИЯ ЕДИНОГО ГОСУДАРСТВЕННОГО РЕЕСТРА НЕДВИЖИМОСТИ. КООРДИНАТЫ ХАРАКТЕРНЫХ ТОЧЕК ГРАНИЦ ТЕРРИТОРИИ, ПРИМЕНИТЕЛЬНО К КОТОРОЙ ОСУЩЕСТВЛЯЕТСЯ ПОДГОТОВКА ПРОЕКТА МЕЖЕВАНИЯ, ОПРЕДЕЛЯЮТСЯ В СООТВЕТСТВИИ С ТРЕБОВАНИЯМИ К ТОЧНОСТИ ОПРЕДЕЛЕНИЯ КООРДИНАТ ХАРАКТЕРНЫХ ТОЧЕК ГРАНИЦ, УСТАНОВЛЕННЫХ В СООТВЕТСТВИИ С ГРАДОСТРОИТЕЛЬНЫМ КОДЕКСОМ РОССИЙСКОЙ ФЕДЕРАЦИИ ДЛЯ ТЕРРИТОРИАЛЬНЫХ ЗОН

Взам. инв. №	
Подпись и дата	
Инв. № подл.	

№ точки	X	Y
1	435331,26	1300287,34
2	435341,47	1300287,38
3	435343,99	1300287,92
4	435343,32	1300291,04
5	435346,86	1300291,8

6	435354,93	1300293,53
7	435373,61	1300297,55
8	435425,45	1300308,69
9	435447,88	1300313,51
10	435456,77	1300315,42
11	435453,89	1300308,96
12	435459,61	1300306,7

Индв. № подл.	Подпись и дата	Взам. инв. №

13	435460,5	1300309,71
14	435462,69	1300309,06
15	435465,22	1300314,73
16	435475,27	1300316,89
17	435475,66	1300317,49
18	435473,24	1300328,73
19	435469,48	1300327,65
20	435455,59	1300356,72
21	435454,98	1300356,73
22	435454,56	1300356,74
23	435452,91	1300428,47
24	435467,91	1300439,02
25	435469,97	1300496,26
26	435469,17	1300505,77
27	435462,65	1300530,71
28	435443,59	1300551,31
29	435444,85	1300575,36
30	435447,98	1300575,17
31	435453,63	1300596,06
32	435445,89	1300598,12
33	435442,71	1300586,34
34	435441,42	1300586,45
35	435445,85	1300670,83
36	435447,86	1300670,73
37	435448,04	1300674,09
38	435454,73	1300714,39
39	435450,28	1300724,28
40	435457,27	1300727,24
41	435444,75	1300756,9
42	435439,93	1300754,86
43	435439,69	1300745,9
44	435432,03	1300762,46
45	435432,88	1300762,85
46	435433,73	1300763,3
47	435435,67	1300776,18
48	435435,79	1300777,67
49	435429,48	1300778,16
50	435423,13	1300813,24
51	435416,98	1300842,75
52	435409,71	1300870,36
53	435400,53	1300897,59
54	435395,96	1300910,22
55	435391,45	1300922,65
56	435380,06	1300954,07

57	435370,59	1300972,72
58	435367,68	1300978,46
59	435355,46	1300999,77
60	435341,45	1301024,12
61	435326,07	1301047,54
62	435311,88	1301067,41
63	435293,63	1301089,35
64	435275,33	1301110,39
65	435256,46	1301130,98
66	435237,13	1301151,55
67	435217,97	1301172,18
68	435198,59	1301192,5
69	435159,62	1301233,6
70	435156,2	1301230,33
71	435070,6	1301319,19
72	435073,74	1301322,23
73	435068,21	1301328,01
74	435065,15	1301325,05
75	435019,88	1301372,9
76	434997,62	1301395,67
77	434998,33	1301396,37
78	434995,77	1301398,99
79	434969,72	1301441,53
80	434967,75	1301444,33
81	434966,66	1301443,66
82	434936,4	1301480,16
83	434938,05	1301482,09
84	434930,5	1301488,65
85	434929,85	1301487,89
86	434927,2	1301490,19
87	434897,72	1301515,78
88	434873	1301533,58
89	434825,41	1301573,78
90	434794,62	1301599,77
91	434795,95	1301601,3
92	434787,94	1301608,01
93	434786,63	1301606,52
94	434784,06	1301608,6
95	434776,24	1301626,38
96	434765,04	1301636,21
97	434741,19	1301653,92
98	434740,85	1301654,15
99	434737,86	1301656,23
100	434728,67	1301662,58

Инд. № подл.	Подпись и дата	Взам. инв. №

101	434730,78	1301665,12
102	434724,18	1301669,69
103	434722,06	1301667,15
104	434670,49	1301702,79
105	434630,62	1301723,71
106	434628,6	1301720,09
107	434607,97	1301731,79
108	434605,17	1301734,22
109	434604,52	1301733,47
110	434497,8	1301826,02
111	434498,44	1301826,76
112	434489,56	1301834,55
113	434482,77	1301843,02
114	434436,93	1301878,87
115	434429,41	1301886,65
116	434364,86	1301953,2
117	434365,68	1301953,99
118	434362,88	1301956,89
119	434348,67	1301968,67
120	434336,61	1301977,94
121	434322,09	1301989,09
122	434317,37	1301992,85
123	434299,41	1302009,56
124	434289,52	1302023,1
125	434283,48	1302026,85
126	434262,51	1302039,86
127	434265,85	1302045,22
128	434262,88	1302057,74
129	434263,42	1302060,32
130	434261,58	1302063,48
131	434260,61	1302063,52
132	434254,69	1302060,49
133	434259,53	1302050,22
134	434255,72	1302044,08
135	434253,17	1302045,66
136	434251,99	1302043,76
137	434220,54	1302063,27
138	434221,71	1302065,16
139	434214,99	1302069,33
140	434202,07	1302067,02
141	434203,58	1302058,7
142	434214,03	1302060,64
143	434217,56	1302058,45
144	434219,77	1302062,02

145	434251,21	1302042,51
146	434249,01	1302038,96
147	434286,55	1302015,69
148	434288,56	1302017,47
149	434293,21	1302009,99
150	434295	1302007,56
151	434303,63	1301998,3
152	434324,12	1301981,52
153	434352,88	1301958,77
154	434361,36	1301949,82
155	434361,99	1301950,42
156	434426,51	1301883,91
157	434425,77	1301883,21
158	434433,11	1301875,55
159	434441,99	1301867,85
160	434442,51	1301868,48
161	434447,38	1301863,17
162	434487,19	1301828,61
163	434487,71	1301826,5
164	434490,73	1301821,98
165	434489,69	1301820,77
166	434495,34	1301814,44
167	434511,15	1301799,26
168	434514,83	1301803,17
169	434501,13	1301817,84
170	434601,9	1301730,45
171	434599,93	1301728,18
172	434603,23	1301725,29
173	434631,66	1301709,16
174	434633,81	1301713
175	434666,25	1301696,02
176	434733,19	1301649,72
177	434736,32	1301647,56
178	434760,28	1301629,78
179	434769,64	1301621,53
180	434777,55	1301603,72
181	434868,33	1301527,09
182	434892,81	1301509,45
183	434932,21	1301475,25
184	434933,75	1301477,06
185	434963,22	1301441,55
186	434960,92	1301440,14
187	434962,95	1301437,27
188	434977,31	1301413,81

189	434994,04	1301392,17	224	435438,52	1300739,63
190	434994,76	1301392,87	225	435438,34	1300733,92
191	435017	1301370,13	226	435447,04	1300716,93
192	435062,26	1301322,28	227	435440,07	1300674,96
193	435062,91	1301322,88	228	435439,87	1300671,14
194	435068,45	1301317,1	229	435443,87	1300670,93
195	435067,73	1301316,41	230	435439,44	1300586,6
196	435153,3	1301227,56	231	435437,44	1300586,76
197	435152,59	1301226,88	232	435435,42	1300548,35
198	435160,2	1301218,93	233	435455,42	1300526,75
199	435163,56	1301221,96	234	435458,26	1300515,88
200	435201,66	1301181,71	235	435443,38	1300511,99
201	435250,71	1301128,65	236	435444,09	1300503,91
202	435262,02	1301116,4	237	435460,28	1300508,14
203	435270,89	1301106,96	238	435462,14	1300501,02
204	435294,5	1301080,08	239	435460,06	1300443,28
205	435308,31	1301063,24	240	435455,53	1300440,09
206	435322,08	1301043,87	241	435455,35	1300438,96
207	435335,54	1301023,17	242	435452,87	1300438,22
208	435350,32	1300997,95	243	435444,73	1300432,5
209	435354,84	1300989,7	244	435448,01	1300354,04
210	435358,55	1300982,45	245	435452,19	1300345,29
211	435359,3	1300980,87	246	435461,44	1300325,92
212	435364,09	1300970,75	247	435457,77	1300317,68
213	435371,94	1300952,46	248	435448,16	1300315,58
214	435372,95	1300950,41	249	435425,33	1300310,71
215	435384,64	1300922,66	250	435373,16	1300299,5
216	435387,98	1300914,39	251	435354,94	1300295,59
217	435395,22	1300896,47	252	435346,85	1300293,85
218	435403,75	1300871,42	253	435342,9	1300293
219	435411,58	1300841	254	435342,06	1300296,91
220	435423,99	1300780,83	255	435338,55	1300296,16
221	435425,93	1300763,76	256	435331,31	1300296,14
222	435427,45	1300760,37	1	435331,26	1300287,34
223	435428,39	1300760,8			

Взам. инв. №	
Подпись и дата	
Инв. № подл.	

г) ВИД РАЗРЕШЕННОГО ИСПОЛЬЗОВАНИЯ ОБРАЗУЕМЫХ ЗЕМЕЛЬНЫХ УЧАСТКОВ, ПРЕДНАЗНАЧЕННЫХ ДЛЯ РАЗМЕЩЕНИЯ ЛИНЕЙНЫХ ОБЪЕКТОВ И ОБЪЕКТОВ КАПИТАЛЬНОГО СТРОИТЕЛЬСТВА, ПРОЕКТИРУЕМЫХ В СОСТАВЕ ЛИНЕЙНОГО ОБЪЕКТА, А ТАКЖЕ СУЩЕСТВУЮЩИХ ЗЕМЕЛЬНЫХ УЧАСТКОВ, ЗАНЯТЫХ ЛИНЕЙНЫМИ ОБЪЕКТАМИ И ОБЪЕКТАМИ

КАПИТАЛЬНОГО СТРОИТЕЛЬСТВА, ВХОДЯЩИМИ В СОСТАВ ЛИНЕЙНЫХ
ОБЪЕКТОВ, В СООТВЕТСТВИИ С ПРОЕКТОМ ПЛАНИРОВКИ ТЕРРИТОРИИ

Вид разрешенного использования образуемых земельных участков в соответствии с проектом планировки территории определен в таблице существующих, создаваемых земельных участков.

Инв. № подл.	Подпись и дата	Взам. инв. №