

Приложение 1

**ОБЩЕСТВО С ОГРАНИЧЕННОЙ ОТВЕТСТВЕННОСТЬЮ
«КАЛУЖСКИЕ ПРОСТОРЫ»
(ООО «Калужские просторы»)**

ИНН 4027102896; КПП 402701001 248000, г. Калуга, ул. Кирова, д.29, офис 326
Тел/факс: (4842) 50-68-13, тел. (920)8808810
E-mail: kaluga-prostori@mail.ru

**ПРОЕКТ ПЛАНИРОВКИ ТЕРРИТОРИИ И
ПРОЕКТ МЕЖЕВАНИЯ ТЕРРИТОРИИ
ЛИНЕЙНОГО ОБЪЕКТА**

**«Реконструкция газопровода высокого давления по ул. Грабцевское шоссе (от ул. Московской до ГРС ул. Маяковского) инв. № 7000501752
2 этап строительства»**

0002-21-ППТ / ПМТ

ПРОЕКТ ПЛАНИРОВКИ ТЕРРИТОРИИ

ОСНОВНАЯ ЧАСТЬ

Том 1

Заказчик: АО «Газпром газораспределение Калуга»

**Генеральный директор
ООО «Калужские просторы»**



И. А. Степкин

Изм.	№ док.	Подп.	Дата

г.Калуга
2021 г.

Взам. инв. №	
Подпись и дата	
Инв. № подл.	

Основная часть проекта планировки территории включает в себя:

Раздел 1	«Проект планировки территории. Графическая часть».
Раздел 2	«Положение о размещении линейных объектов».

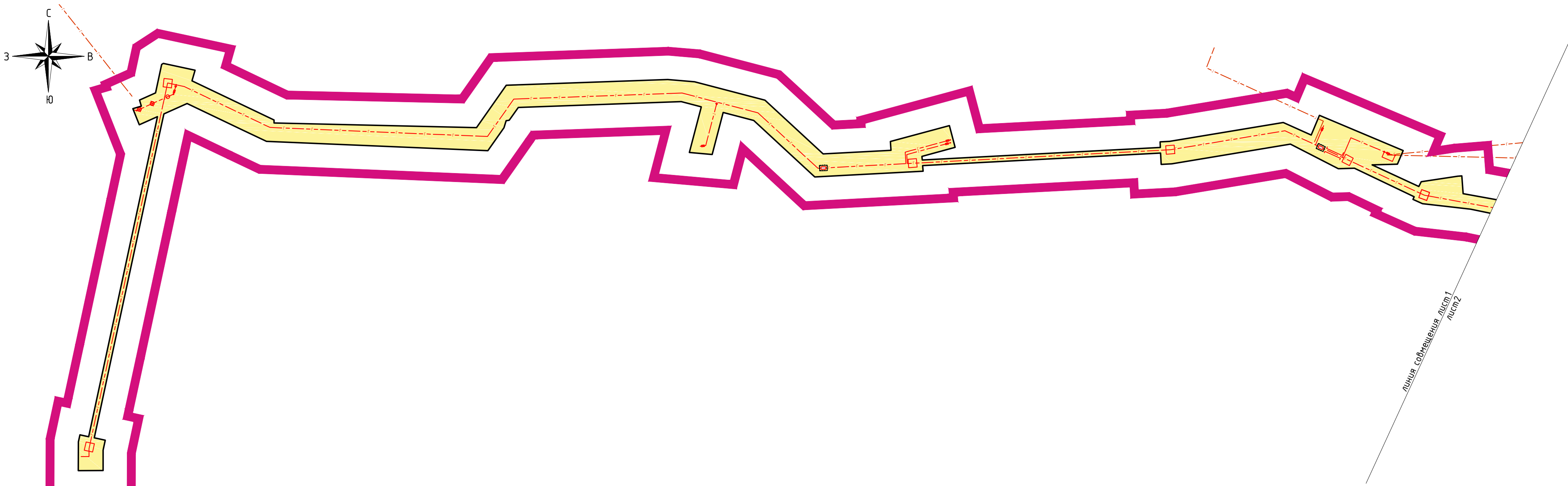
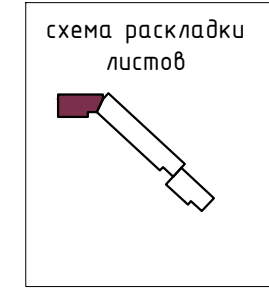
Инв. № подл.	Подпись и дата	Взам. инв. №

Раздел 1

«Проект планировки территории. Графическая часть».

Инв. № подл.	Подпись и дата	Взам. инв. №

- Условные обозначения:
- границы территорий проекта планировки
 - Устанавливаемые красные линии-линии, которые обозначают:
 - границы линейного объекта
 - границы зон планируемого размещения линейного объекта



* линейные объекты подлежащие реконструкции в связи с изменением их местоположения отсутствуют
 **красные линии не устанавливаются для линейного объекта, пп 11,12 ст.1 Градостроительного кодекса РФ от 29.12.2004 N 190-ФЗ (ред. от 30.12.2020) (с изм. и доп., вступ. в силу с 10.01.2021)

						0002-21-ППТ			
						Реконструкция газопровода высокого давления по ул. Грабцевское шоссе (от ул. Московской до ГРС ул. Маяковского) инв. № 7000501752 2 этап строительства			
Изм.	Кол. уч.	Лист.	№ док.	Подпись	Дата	Основная часть проекта планировки территории	Стадия	Лист	Листов
							ППТ	1	1
Составил				Петренко И.А.	02.21	Чертеж красных линии, чертеж границ зон планируемого размещения линейных объектов, подлежащих реконструкции в связи с изменением их местоположения	ООО "Калужские просторы"		
Проверил				Новикова М.М.	02.21				
Н.Контроль				Степкин И.А.	02.21	Масштаб 1:1000			

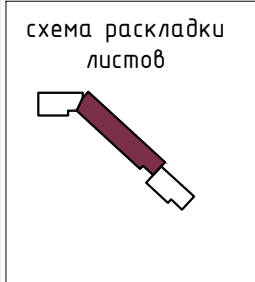
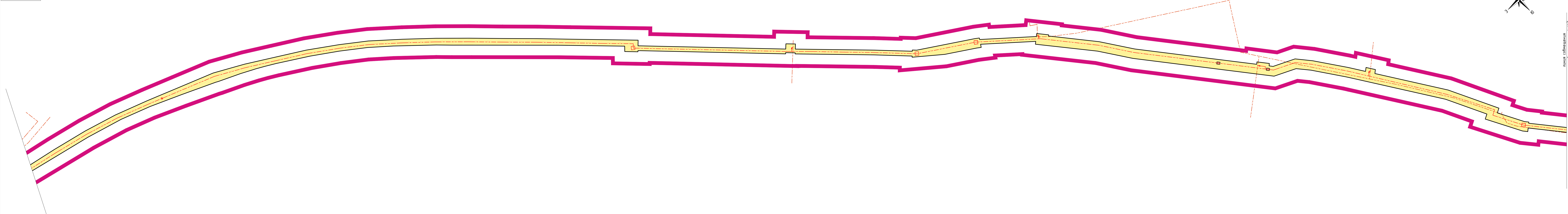



схема раскладки листов

- Условные обозначения:
- границы территорий проекта планировки
 - Устанавливаемые красные линии-линии, которые означают:
 - границы линейного объекта
 - границы зон планируемого размещения линейного объекта




линейный объект
линейный объект
линейный объект

* линейные объекты подлежащие реконструкции в связи с изменением их местоположения отсутствуют
 **красные линии не устанавливаются для линейного объекта, пп 11,12 ст.1 Градостроительного кодекса РФ от 29.12.2004 N 190-ФЗ (ред. от 30.12.2020) (с изм. и доп., вступ. в силу с 10.01.2021)

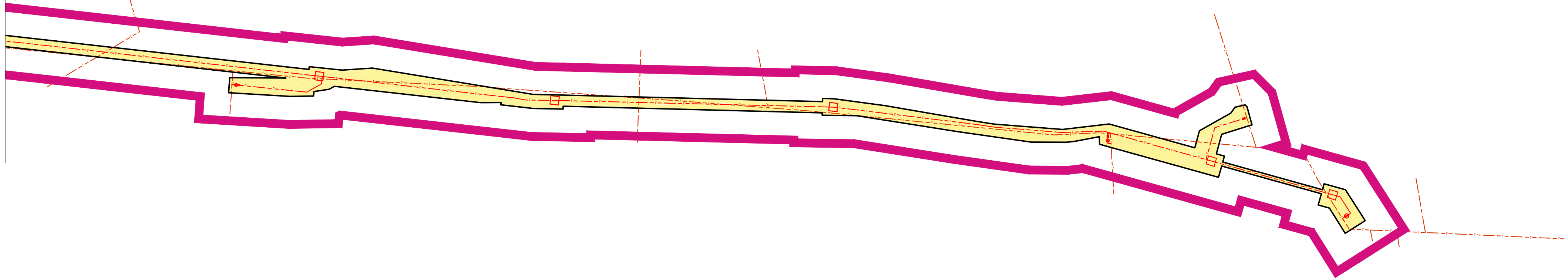
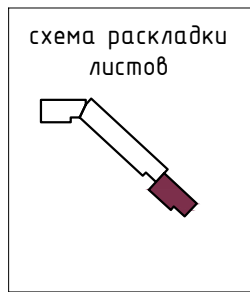
0002-21-ППТ					
Реконструкция газопровода высокого давления по ул. Грабцевское шоссе (от ул. Московской до ГРС ул. Маяковского) инв. № 7000501752 2 этап строительства					
Изм.	Кол. уч.	Лист	№ док.	Подпись	Дата
Составил	Петренко И.А.	02.21		<i>[Signature]</i>	02.21
Проверил	Новикова М.М.			<i>[Signature]</i>	02.21
Основная часть проекта планировки территории			Стадия	Лист	Листов
			ППТ	1	2
Н.Контроль	Степкин И.А.			<i>[Signature]</i>	02.21
Чертеж красных линий, чертеж границ зон планируемого размещения линейных объектов, подлежащих реконструкции в связи с изменением их местоположения Масштаб 1:1000					ООО "Калужские просторы"

линейный объект
линейный объект

линия смещения
лист 2



- Условные обозначения:**
- границы территорий проекта планировки
 - Устанавливаемые красные линии-линии, которые обозначают:
 - границы линейного объекта
 - границы зон планируемого размещения линейного объекта



* линейные объекты подлежащие реконструкции в связи с изменением их местоположения отсутствуют
 **красные линии не устанавливаются для линейного объекта, пп 11,12 ст.1 Градостроительного кодекса РФ от 29.12.2004 N 190-ФЗ (ред. от 30.12.2020) (с изм. и доп., вступ. в силу с 10.01.2021)

						0002-21-ППТ			
						Реконструкция газопровода высокого давления по ул. Грабцевское шоссе (от ул. Московской до ГРС ул. Маяковского) инв. № 7000501752 2 этап строительства			
Изм.	Кол. уч.	Лист	№ док.	Подпись	Дата	Основная часть проекта планировки территории	Стадия	Лист	Листов
Составил		Петренко И.А.			02.21		ППТ	1	3
Проверил		Новикова М.М.			02.21	Чертеж красных линий, чертеж границ зон планируемого размещения линейных объектов, подлежащих реконструкции в связи с изменением их местоположения	000 "Калужские просторы"		
Н.Контроль		Степкин И.А.			02.21		Масштаб 1:1000		

Раздел 2 «Положение о размещении линейных объектов»

а) Наименование, основные характеристики (категория, протяженность, проектная мощность, пропускная способность, грузонапряженность, интенсивность движения) и назначение планируемых для размещения линейных объектов;

Наименование линейного объекта - «Реконструкция газопровода высокого давления по ул. Грабцевское шоссе (от ул. Московской до ГРС ул. Маяковского) инв. № 7000501752 2 этап строительства».

Основные технико-экономические показатели

№ п/п	Наименование	Протяженность трассы газопровода (линейная часть), м			Марка
		надзем.	подзем.	всего	
Газопровод высокого давления II кат. $P \leq 0,6$ МПа					
1	Модуль автономный крановый МАК-П 21.0600-2500 Ду600				МАК-П 21.0600-2500
2	Модуль автономный крановый МАК-П 21.0500-2500 Ду500				МАК-П 21.0500-2500
3	Кран шаровой стальной Ду500				КШ.Ц.П 500.025.02П/П
4	Кран шаровой стальной Ду50				КШ.Ц.П 050.040.02П/П
5	ПЭ100 ГАЗ SDR 11Ø630x57.3	-	759.8	759.8	
6	ПЭ100 ГАЗ SDR 11Ø560x50.9	-	1690.5	1690.5	
7	ПЭ100 ГАЗ SDR 11Ø315x28.6	-	27.5	27.5	
8	ПЭ100 ГАЗ SDR 11Ø225x20.5	-	21.0	21.0	
9	ПЭ100 ГАЗ SDR 11Ø160x14.6	-	49.0	49.0	
10	ПЭ100 ГАЗ SDR 11Ø90x8.2	-	7.0	7.0	
11	ПЭ100 ГАЗ SDR 11Ø63x5.8	-	62.5	62.5	
12	ПЭ100 ГАЗ SDR 11Ø530x8	-	5.0	5.0	
13	Сталь Ø325x6мм	-	3.0	3.0	

Взам. инв. №	
Подп. и дата	
Инв. № подл.	

Изм.	Кол.уч.	Лист	№ док.	Подпись	Дата

0002-21-ППТ

Лист

№ п/п	Наименование	Протяженность трассы газопровода (линейная часть), м			Марка
		надзем.	подзем.	всего	
14	Сталь Ø273x6мм	-	1.5	1.5	
15	Сталь Ø219x6мм	-	2.5	2.5	
16	Сталь Ø159x4.5мм	-	4.0	4.0	
17	Сталь Ø89x3.5мм	-	1.5	1.5	
18	Сталь Ø57x3.5мм	14.4	8.0	22.4	
	ВСЕГО:	14,4	2642,8	2657,2	
19	Переход методом ННБ а/дороги и ж/д путей ø630 в футляре ПЭ100 SDR11 Ø800x72,6, L=135,5м				
20	Переход методом ННБ путепровода ø630 в футляре ПЭ100 SDR11 Ø800x72,6, L=91,5м				
21	Переход методом ННБ а/дороги ø560 в футляре ПЭ100 SDR11 Ø800x72,6, L=45,0м				
22	Прокладка методом ННБ ø630 без футляра, L=30,0м				
23	Прокладка методом ННБ ø560 без футляра, L=237,5м; 55,0м; 149,5м; 100,0м				

б) перечень субъектов Российской Федерации, перечень муниципальных районов, городских округов в составе субъектов Российской Федерации, перечень поселений, населенных пунктов, внутригородских территорий городов федерального значения, на территориях которых устанавливаются зоны планируемого размещения линейных объектов;

Участок реконструкции расположен от ул. Московская до ГРС ул. Маяковского в г. Калуге Калужской области.

в) перечень координат характерных точек границ зон планируемого размещения линейных объектов;

Взам. инв. №	
Подп. и дата	
Инв. № подл.	

Изм.	Кол.уч.	Лист	№ док.	Подпись	Дата

0002-21-ППТ

Лист

№ точки	X	Y
1	435331,26	1300287,34
2	435341,47	1300287,38
3	435343,99	1300287,92
4	435343,32	1300291,04
5	435346,86	1300291,8
6	435354,93	1300293,53
7	435373,61	1300297,55
8	435425,45	1300308,69
9	435447,88	1300313,51
10	435456,77	1300315,42
11	435453,89	1300308,96
12	435459,61	1300306,7
13	435460,5	1300309,71
14	435462,69	1300309,06
15	435465,22	1300314,73
16	435475,27	1300316,89
17	435475,66	1300317,49
18	435473,24	1300328,73
19	435469,48	1300327,65
20	435455,59	1300356,72
21	435454,98	1300356,73
22	435454,56	1300356,74
23	435452,91	1300428,47
24	435467,91	1300439,02
25	435469,97	1300496,26
26	435469,17	1300505,77
27	435462,65	1300530,71
28	435443,59	1300551,31
29	435444,85	1300575,36
30	435447,98	1300575,17
31	435453,63	1300596,06
32	435445,89	1300598,12
33	435442,71	1300586,34
34	435441,42	1300586,45
35	435445,85	1300670,83
36	435447,86	1300670,73
37	435448,04	1300674,09
38	435454,73	1300714,39
39	435450,28	1300724,28

40	435457,27	1300727,24
41	435444,75	1300756,9
42	435439,93	1300754,86
43	435439,69	1300745,9
44	435432,03	1300762,46
45	435432,88	1300762,85
46	435433,73	1300763,3
47	435435,67	1300776,18
48	435435,79	1300777,67
49	435429,48	1300778,16
50	435423,13	1300813,24
51	435416,98	1300842,75
52	435409,71	1300870,36
53	435400,53	1300897,59
54	435395,96	1300910,22
55	435391,45	1300922,65
56	435380,06	1300954,07
57	435370,59	1300972,72
58	435367,68	1300978,46
59	435355,46	1300999,77
60	435341,45	1301024,12
61	435326,07	1301047,54
62	435311,88	1301067,41
63	435293,63	1301089,35
64	435275,33	1301110,39
65	435256,46	1301130,98
66	435237,13	1301151,55
67	435217,97	1301172,18
68	435198,59	1301192,5
69	435159,62	1301233,6
70	435156,2	1301230,33
71	435070,6	1301319,19
72	435073,74	1301322,23
73	435068,21	1301328,01
74	435065,15	1301325,05
75	435019,88	1301372,9
76	434997,62	1301395,67
77	434998,33	1301396,37
78	434995,77	1301398,99
79	434969,72	1301441,53
80	434967,75	1301444,33

Инд. № подл.	Подп. и дата	Взам. инв. №

Изм.	Кол.уч.	Лист	№ док.	Подпись	Дата

0002-21-ППТ

Лист

81	434966,66	1301443,66
82	434936,4	1301480,16
83	434938,05	1301482,09
84	434930,5	1301488,65
85	434929,85	1301487,89
86	434927,2	1301490,19
87	434897,72	1301515,78
88	434873	1301533,58
89	434825,41	1301573,78
90	434794,62	1301599,77
91	434795,95	1301601,3
92	434787,94	1301608,01
93	434786,63	1301606,52
94	434784,06	1301608,6
95	434776,24	1301626,38
96	434765,04	1301636,21
97	434741,19	1301653,92
98	434740,85	1301654,15
99	434737,86	1301656,23
100	434728,67	1301662,58
101	434730,78	1301665,12
102	434724,18	1301669,69
103	434722,06	1301667,15
104	434670,49	1301702,79
105	434630,62	1301723,71
106	434628,6	1301720,09
107	434607,97	1301731,79
108	434605,17	1301734,22
109	434604,52	1301733,47
110	434497,8	1301826,02
111	434498,44	1301826,76
112	434489,56	1301834,55
113	434482,77	1301843,02
114	434436,93	1301878,87
115	434429,41	1301886,65
116	434364,86	1301953,2
117	434365,68	1301953,99
118	434362,88	1301956,89
119	434348,67	1301968,67
120	434336,61	1301977,94
121	434322,09	1301989,09
122	434317,37	1301992,85
123	434299,41	1302009,56

124	434289,52	1302023,1
125	434283,48	1302026,85
126	434262,51	1302039,86
127	434265,85	1302045,22
128	434262,88	1302057,74
129	434263,42	1302060,32
130	434261,58	1302063,48
131	434260,61	1302063,52
132	434254,69	1302060,49
133	434259,53	1302050,22
134	434255,72	1302044,08
135	434253,17	1302045,66
136	434251,99	1302043,76
137	434220,54	1302063,27
138	434221,71	1302065,16
139	434214,99	1302069,33
140	434202,07	1302067,02
141	434203,58	1302058,7
142	434214,03	1302060,64
143	434217,56	1302058,45
144	434219,77	1302062,02
145	434251,21	1302042,51
146	434249,01	1302038,96
147	434286,55	1302015,69
148	434288,56	1302017,47
149	434293,21	1302009,99
150	434295	1302007,56
151	434303,63	1301998,3
152	434324,12	1301981,52
153	434352,88	1301958,77
154	434361,36	1301949,82
155	434361,99	1301950,42
156	434426,51	1301883,91
157	434425,77	1301883,21
158	434433,11	1301875,55
159	434441,99	1301867,85
160	434442,51	1301868,48
161	434447,38	1301863,17
162	434487,19	1301828,61
163	434487,71	1301826,5
164	434490,73	1301821,98
165	434489,69	1301820,77
166	434495,34	1301814,44

Взам. инв. №	
Подп. и дата	
Инв. № подл.	

Изм.	Кол.уч.	Лист	№ док.	Подпись	Дата

0002-21-ППТ

Лист

167	434511,15	1301799,26
168	434514,83	1301803,17
169	434501,13	1301817,84
170	434601,9	1301730,45
171	434599,93	1301728,18
172	434603,23	1301725,29
173	434631,66	1301709,16
174	434633,81	1301713
175	434666,25	1301696,02
176	434733,19	1301649,72
177	434736,32	1301647,56
178	434760,28	1301629,78
179	434769,64	1301621,53
180	434777,55	1301603,72
181	434868,33	1301527,09
182	434892,81	1301509,45
183	434932,21	1301475,25
184	434933,75	1301477,06
185	434963,22	1301441,55
186	434960,92	1301440,14
187	434962,95	1301437,27
188	434977,31	1301413,81
189	434994,04	1301392,17
190	434994,76	1301392,87
191	435017	1301370,13
192	435062,26	1301322,28
193	435062,91	1301322,88
194	435068,45	1301317,1
195	435067,73	1301316,41
196	435153,3	1301227,56
197	435152,59	1301226,88
198	435160,2	1301218,93
199	435163,56	1301221,96
200	435201,66	1301181,71
201	435250,71	1301128,65
202	435262,02	1301116,4
203	435270,89	1301106,96
204	435294,5	1301080,08
205	435308,31	1301063,24
206	435322,08	1301043,87
207	435335,54	1301023,17
208	435350,32	1300997,95
209	435354,84	1300989,7

210	435358,55	1300982,45
211	435359,3	1300980,87
212	435364,09	1300970,75
213	435371,94	1300952,46
214	435372,95	1300950,41
215	435384,64	1300922,66
216	435387,98	1300914,39
217	435395,22	1300896,47
218	435403,75	1300871,42
219	435411,58	1300841
220	435423,99	1300780,83
221	435425,93	1300763,76
222	435427,45	1300760,37
223	435428,39	1300760,8
224	435438,52	1300739,63
225	435438,34	1300733,92
226	435447,04	1300716,93
227	435440,07	1300674,96
228	435439,87	1300671,14
229	435443,87	1300670,93
230	435439,44	1300586,6
231	435437,44	1300586,76
232	435435,42	1300548,35
233	435455,42	1300526,75
234	435458,26	1300515,88
235	435443,38	1300511,99
236	435444,09	1300503,91
237	435460,28	1300508,14
238	435462,14	1300501,02
239	435460,06	1300443,28
240	435455,53	1300440,09
241	435455,35	1300438,96
242	435452,87	1300438,22
243	435444,73	1300432,5
244	435448,01	1300354,04
245	435452,19	1300345,29
246	435461,44	1300325,92
247	435457,77	1300317,68
248	435448,16	1300315,58
249	435425,33	1300310,71
250	435373,16	1300299,5
251	435354,94	1300295,59
252	435346,85	1300293,85

Взам. инв. №	
Подп. и дата	
Инв. № подл.	

Изм.	Кол.уч.	Лист	№ док.	Подпись	Дата

0002-21-ППТ

Лист

253	435342,9	1300293
254	435342,06	1300296,91
255	435338,55	1300296,16

256	435331,31	1300296,14
1	435331,26	1300287,34

г) перечень координат характерных точек границ зон планируемого размещения линейных объектов, подлежащих переносу (переустройству) из зон планируемого размещения линейных объектов;

Перенос зоны планируемого размещения линейного объекта не предусмотрен.

д) предельные параметры разрешенного строительства, реконструкции объектов капитального строительства, входящих в состав линейных объектов в границах зон их планируемого размещения;

В соответствии с частью 4 статьи 36 Градостроительного кодекса Российской Федерации действие градостроительного регламента не распространяется на земельные участки, предназначенные для размещения линейных объектов или занятые линейными объектами.

е) информация о необходимости осуществления мероприятий по защите сохраняемых объектов капитального строительства (здание, строение, сооружение, объекты, строительство которых не завершено), существующих и строящихся на момент подготовки проекта планировки территории, а также объектов капитального строительства, планируемых к строительству в соответствии с ранее утвержденной документацией по планировке территории, от возможного негативного воздействия в связи с размещением линейных объектов;

Не требуется в связи с отсутствием объектов капитального строительства (здание, строение, сооружение, объекты, строительство которых не завершено) в зоне планируемого размещения линейного объекта.

ж) информация о необходимости осуществления мероприятий по сохранению объектов культурного наследия от возможного негативного воздействия в связи с размещением линейных объектов;

Согласно письма Управления по охране объектов культурного наследия от 04.03.2020 № 10/200-20 в границах зоны размещения линейного объекта для реконструкции газопровода высокого давления по ул. Грабцевское шоссе (от ул.

Взам. инв. №	
Подп. и дата	
Инв. № подл.	

Изм.	Кол.уч.	Лист	№ док.	Подпись	Дата

0002-21-ППТ

Лист

Московской до ГРС ул. Маяковского) инв. № 7000501752 2 этап строительства» отсутствуют объекты культурного наследия.

Если в процессе реконструкции и иных хозяйственных работ будут выявлены объекты, обладающие признаками объекта культурного наследия, то согласно статье 36 Федерального закона № 73-ФЗ «Об объектах культурного наследия (памятниках истории и культуры) народов Российской Федерации» земляные, строительные, хозяйственные и иные работы должны быть немедленно приостановлены исполнителем работ.

Исполнитель работ в течении трех рабочих дней со дня их обнаружения обязан направить заявление в письменной форме об указанных объектах в региональный орган охраны объектов культурного наследия.

з) информация о необходимости осуществления мероприятий по охране окружающей среды;

Проектируемая сеть подземного газопровода запроектирована с соблюдением всех норм и требований СП 62.13330.2010 (СНиП 42-01-2002 «Газораспределительные системы»).

Охрана окружающей природной среды в зоне размещения строительной площадки осуществляется в соответствии с действующими нормативными правовыми актами по вопросам охраны окружающей природной среды и рациональному использованию природных ресурсов.

Производство строительно-монтажных работ должно проводиться согласно СанПиН 2.2.3.1.11384-03 «Гигиенические требования к организации строительного производства и строительных работ». При проведении строительно-монтажных работ предусматривается осуществление ряда мероприятий по охране окружающей природной среды.

Работа строительных машин и механизмов должна быть отрегулирована на минимально допустимый выброс выхлопных газов и уровень шума.

Выполнение работ на отведенной полосе должно вестись с соблюдением чистоты территории, а санитарно- бытовые помещения должны быть оборудованы средствами биологической очистки или сбором стоков в непроницаемую металлическую емкость с регулярной последующей ее очисткой и обеззараживанием.

Взам. инв. №	
Подп. и дата	
Инв. № подл.	

Изм.	Кол.уч.	Лист	№ док.	Подпись	Дата

0002-21-ППТ

Лист

Территория должна предохраняться от попадания в нее горюче-смазочных материалов. Все виды отходов, образующиеся в процессе строительства газопровода, собираются и утилизируются на территории предприятия, производящего строительство.

Сбор и хранение строительных отходов осуществляется в закрытых металлических контейнерах. При соблюдении норм и правил сбора и хранения отходов, а также своевременном удалении отходов с территории строительства отрицательное воздействие отходов на окружающую среду будет максимально снижено.

Все строительно-монтажные работы производятся последовательно и не совпадают во времени. В связи с этим загрязняющие вещества, выбрасываемые в атмосферу, носят кратковременный характер и не оказывают вредного воздействия на атмосферный воздух в период строительно-монтажных работ.

При организации строительной площадки вблизи зеленых насаждений работа строительных машин и механизмов должна обеспечивать сохранность существующих зеленых насаждений.

После окончания основных работ строительная организация должна в пределах полосы отвода земель придать местности проектный рельеф и восстановить природный.

и) информация о необходимости осуществления мероприятий по защите территории от чрезвычайных ситуаций природного и техногенного характера, в том числе по обеспечению пожарной безопасности и гражданской обороне.

В целях исключения чрезвычайных ситуаций природного и техногенного характера по трассе линейного объекта- газопровода необходимо соблюдение условий, установленных нормативной документацией для охранных зон газораспределительных сетей.

Правила охраны газораспределительных сетей:

Согласно Правилам охраны газораспределительных сетей в состав газораспределительных сетей входят:

Взам. инв. №	
Подп. и дата	
Инв. № подл.	

Изм.	Кол.уч.	Лист	№ док.	Подпись	Дата

0002-21-ППТ

Лист

а) наружные, подземные, наземные и надземные распределительные газопроводы, межпоселковые газопроводы, газопроводы-вводы с установленной из них запорной арматурой;

б) внеплощадочные газопроводы промышленных предприятий;

в) переходы газопроводов через естественные и искусственные препятствия, в том числе через реки, железные и автомобильные дороги;

г) отдельностоящие газорегуляторные пункты, расположенные на территории и за территорией населенных пунктов, промышленных и иных предприятий, а также газорегуляторные пункты, размещенные в зданиях, шкафах или блоках.

Согласно постановлению Правительства РФ от 20.11.2000 №878 для газораспределительных сетей установлены охранные зоны вдоль трасс подземных газопроводов в виде территории, ограниченной условными линиями, проходящими на расстоянии 2 метров с каждой стороны газопровода.

На земельных участках, входящих в охранные зоны газораспределительных сетей; в целях предупреждения их повреждения или нарушения условий их нормальной эксплуатации запрещается:

а) строить объекты жилищно-гражданского и производственного назначения;

б) сносить и реконструировать мосты, коллеторы, автомобильные и железные дороги с расположенными на них газораспределительными сетями без предварительного выноса этих газопроводов по согласованию с эксплуатационными организациями;

в) разрушать берегоукрепительные сооружения, водопропускные устройства, земляные и иные сооружения, предохраняющие газораспределительные сети от разрушений;

г) перемещать, повреждать, засыпать и уничтожать опознавательные знаки, контрольно-измерительные пункты и другие устройства газораспределительных сетей;

д) устраивать свалки и склады, разливать растворы кислот, солей, щелочей и других химически активных веществ;

Взам. инв. №	
Подп. и дата	
Инв. № подл.	

Изм.	Кол.уч.	Лист	№ док.	Подпись	Дата

0002-21-ППТ

Лист

е) огораживать и перегораживать охранные зоны, препятствовать доступу персонала эксплуатационных организаций к газораспределительным сетям, проведению обслуживания и устранению повреждений газораспределительных сетей;

ж) разводить огонь и размещать источники огня;

з) рыть погреба, копать и обрабатывать почву сельскохозяйственными и мелиоративными орудиями и механизмами на глубину более 0,3 метра;

и) открывать калитки и двери газорегуляторных пунктов, станций катодной и дренажной защиты, люки подземных колодцев, включать или отключать электроснабжение средств связи, освещения и систем телемеханики;

к) набрасывать, приставлять и привязывать к опорам и надземным газопроводам, ограждениям и зданиям газораспределительных сетей посторонние предметы, лестницы, влезать на них;

л) самовольно подключаться к газораспределительным сетям.

Для обеспечения доступа в охранную зону газораспределительной сети эксплуатационная организация при необходимости заключает в установленном порядке с собственниками, владельцами или пользователями смежных земельных участков договоры временного пользования земельными участками или договоры установления сервитута.

Инв. № подл.	Взам. инв. №
Подп. и дата	

Изм.	Кол.уч.	Лист	№ док.	Подпись	Дата

0002-21-ППТ

Лист