

УТВЕРЖДАЮ:

Должность Первый заместитель  
Городского Головы -  
начальник управления  
городского хозяйства города  
Калуги

ФИО Волков А.С.

Дата 01.11.2019 г.

Акт  
лесопатологического обследования № \_  
лесных насаждений Городского лесничества  
Калужской области

Способ лесопатологического обследования: Визуальное  
Инструментальное V

Место проведения:

Участковое лесничество	Урочище (дача)	Квартал (кварталы)	Выдел (выделы)	Площадь, га
Городской Бор	Городской Бор	7	2	0,62

Лесопатологическое обследование проведено на общей площади 0,62 га.

1. Визуальное лесопатологическое обследование  
 Уч. лесничество: Городской Бор, участок: Городской Бор Кв. 7 выд. 2.  
 Наземное V Дистанционное

1.1. На площади 0,62 га фактическая таксационная характеристика соответствует таксационному описанию.

1.2. Лесные насаждения с нарушенной и утраченной устойчивостью выявлены на площади 0,62 га.

Участковое лесничество	Урочище (дача)	Площадь, га		Причина ослабления (гибели)
		с нарушенной устойчивостью	с утраченной устойчивостью	
Городской Бор	Городской Бор	0,62	-	межвидовая конкуренция (код 610), опенок (код 467), рак смоляной (код 371).

Состояние обследованных лесных насаждений приведено в приложениях 1.1 - 1.4 к Акту в зависимости от метода проведения ЛПО.

1.3. В обследованных лесных участках прогнозируется:

Прогноз	Площадь, га
Ослабление лесных насаждений	
Усыхание лесных насаждений различной степени	0,62
Развитие очагов вредных организмов	

1.4. Обнаружено загрязнение лесного участка отходами и выбросами:  
 промышленными  
 бытовыми

Вид загрязнения	Размеры загрязнения			Объем, кубм	Площадь загрязнения, га
	ширина, м	длина, м	высота, м		

#### ЗАКЛЮЧЕНИЕ

На площади 0,62 га насаждение с нарушенной устойчивостью. Средневзвешенная категория состояния насаждения 1,65. Фактическая таксационная характеристика лесного насаждения соответствует таксационному описанию. Назначено: - выборочная санитарная рубка

Назначено проведение инструментального обследования.  
 Назначенные профилактические мероприятия по защите лесов:

- агитационные мероприятия:

-

Исполнитель работ по проведению лесопатологического обследования:

Ирковский Э.Р.  
 Зам. директора ООО НПП "АЦЛПИ"



Дата составления документа: 01.11.2019 года. Телефон: 8 (904) 211 15 53.

2. Инструментальное обследование лесного участка.

Уч. лесничество: Городской Бор, участок: Городской Бор Кв. 7 выд. 2 ЛП выдел: -.

2.1. Фактическая таксационная характеристика лесного насаждения соответствует таксационному описанию.

2.2. Состояние насаждений: с нарушенной устойчивостью.

Причины повреждения: межвидовая конкуренция (код 610), опенок (код 467), рак смоляной (код 371). Данные причины определены по следующим признакам: ажурность кроны (код 160), грибница, ризоморфы и мицелиальные плёнки под корой (код 853), усыхание более 3/4 ветвей в кроне прошлых лет (код 114), наличие на стволе в обл. кроны раковых ран, язв, образований (1/2-2/3 окр. ствола) (код 804).

Заселено (отработано) стволовыми вредителями:

Вид вредителя	Порода	Встречаемость (% заселенных деревьев)	Степень заселения лесного насаждения (слабая, средняя, сильная)
-	-	-	-
-	-	-	-
-	-	-	-
-	-	-	-
-	-	-	-
-	-	-	-

Повреждено огнем:

Вид пожара	Порода	Состояние корневых лап		Состояние корневой шейки		Подсушивание луба	
		процент поврежденных огнем корней	процент деревьев с данным повреждением	ожог корневой шейки по окружности (1/4; 2/4; 3/4; более 3/4)	процент деревьев с данным повреждением	по окружности (1/4; 2/4; 3/4; более 3/4)	процент деревьев с данным повреждением
-		-	-	-	-	-	-
		-	-	-	-	-	-
		-	-	-	-	-	-
		-	-	-	-	-	-
		-	-	-	-	-	-
		-	-	-	-	-	-
		-	-	-	-	-	-
		-	-	-	-	-	-

Поражено болезнями:

Вид болезни	Порода	Встречаемость (% пораженных деревьев)	Степень заселения лесного насаждения (слабая, средняя, сильная)
опенок	С	4,00	единичная
рак смоляной	С	0,80	единичная
опенок	Д	0,80	единичная
-	-	-	-
-	-	-	-
-	-	-	-

2.3. Выборке подлежит 3,8 % деревьев по запасу,

в том числе:

- ослабленных 0 %,
- сильно ослабленных 0 %,
- усыхающих 0 %,
- свежего сухостоя 0 %,
- свежего ветровала 0 %,
- свежего бурелома 0 %,
- старого сухостоя 3,8 %,
- старого ветровала 0 %,
- старого бурелома 0 %,
- аварийных 0 %.

2.4. Полнота лесного насаждения после уборки деревьев, подлежащих рубке, составит 0,6.  
Критическая полнота для данной категории лесных насаждений составляет 0,3.

## ЗАКЛЮЧЕНИЕ

Фактическая таксационная характеристика лесного насаждения соответствует таксационному описанию. Насаждение подвержено воздействию межвидовой конкуренцией, опенка, рака смоляного. Участок используется в рекреационных целях, с целью недопущения вреда гражданам и их имуществу назначается выборочная санитарная рубка низкой интенсивности. Наблюдается усыхание насаждения.

С целью предотвращения негативных процессов или снижения ущерба от их воздействия назначено:

Участковое лесничество	Урочище (дача)	Квартал	Выдел	Площадь выдела, га	Вид мероприятия	Площадь мероприятия, га	Порода	Выбираемый запас на выдел, куб. м	Крайние сроки проведения
Городской Бор	Городской Бор	7	2	0,62	ВСП	0,62	С.	9	2022 год

Ведомость перечета деревьев, назначенных в рубку, и абрис лесного участка прилагаются (приложение 2 и 3 к данному акту).

Меры по обеспечению возобновления: -.

Мероприятия, необходимые для предупреждения повреждения или поражения смежных насаждений: своевременное проведение проектируемых мероприятий, надзор за санитарным и лесопатологическим состоянием.

Сведения для расчета степени повреждения:

год образования старого сухостоя: 2014-2018 гг.

основная причина повреждения древесины: стволовая и комлевая гниль

Дата проведения обследований: 10.10.2019 года.

Исполнитель работ по проведению лесопатологического обследования:

Ирковский Э.Р.

Зам. директора ООО НПП "АЦЛПИ"

Дата составления документа: 01.11.2019 года. Телефон: 8 (904) 211 15 53.



Результаты проведения лесопатологического обследования  
лесных насаждений за Октябрь месяц 2019 года.

Субъект Российской Федерации: Калужская область. Лесничество (лесопарк): Городское.  
Участковое лесничество: Городской Бор. Урочище (лесная дача): Городской Бор.

1	2	3	4	5	6	7	Таксационная характеристика лесного насаждения									17	Распределение деревьев по категориям состояния, % от запаса										33	34	Средневзвешенная категория состояния						
							8	9	10	11	12	13	14	15	16		18	19	20	21	22	23	24	25	26	27				28	29	30	31	32	
Номер квартала	Номер выдела	Площадь выдела, га	Целевое назначение лесов	Категория защитных лесов	Номер лесопатологического выдела	Площадь лесопатологического выдела, га	состав	порода	возраст	средняя высота, м	средний диаметр, см	тип леса	полнота	бонитет	запас, куб. м/га	Число деревьев на пробе, шт.	без признаков ослабления	ослабленные	сильно ослабленные	усыхающие	свежий сухой	старый сухой	свежий ветровал	старый ветровал	свежий бурелом	старый бурелом	аварийные деревья	Признаки повреждения деревьев	Доля поврежденных деревьев, %	Причина ослабления, повреждения	Подлежит рубке, %	вид	площадь, га		
7	2	0,62	Защитные леса	Городские леса	-	-	10С+Д	Всего	С	Д	-	-	-	-	-	125	60,6	21,8	13,8									160,853,114,804.	39,4	610,467,371.	3,8	ВСП	0,62	1,65	
																116	60,1	22,0	13,9									160,853,114,804.	39,9	610,467,371.	4,0			1,66	
																9	72,9	16,4	10,7									160.	27,1	467.				1,38	

Показатели, не соответствующие таксационному описанию отмечаются "\*". Расшифровка кодов причин и признаков указана в акте.

Исполнитель работ по проведению лесопатологического обследования:

Ирковский Э.Р.

Зам. директора ООО НПФ "АЦЛПИ"

Дата составления документа: 01.11.2019 года. Телефон: 8 (904) 211 15 53.

Ведомость перечета деревьев назначенных в рубку

ВРЕМЕННАЯ ПРОБНАЯ ПЛОЩАДЬ № 1

Субъект Российской Федерации: Калужская область.  
Лесничество (лесопарк): Городское. Квартал: 7. Выдел: 2.  
Площадь: 0,62 га., Площадь мероприятия: 0,62 га.

Номер очага вредных организмов: б/н. Размер пробной площади: 0,62 га.

Таксационная характеристика:

тип леса: СЛ; состав: 10С+Д; возраст: 130 лет; бонитет: 1.  
полнота: 0,6; запас на га: 420; возобновление: отсутствует.

Время и причина ослабления лесного насаждения:

Причины повреждения: межвидовая конкуренция (код 610), опенок (код 467), рак смоляной (код 371). Данные причины определены по следующим признакам: ажурность кроны (код 160), грибница, ризоморфы и мицелиальные плёнки под корой (код 853), усыхание более 3/4 ветвей в кроне прошлых лет (код 114), наличие на стволе в обл. кроны раковых ран, язв, образований (1/2-2/3 окр. ствола) (код 804).

Тип очага вредных организмов: -.

Фаза развития очага вредных организмов: -.

Состояние лесного насаждения, намечаемые мероприятия:

Состояние насаждений: с нарушенной устойчивостью. СКС насаждения 1,65.

Намечаемое мероприятие: ВСП.

Исполнитель работ по проведению лесопатологического обследования:

Ирковский Э.Р.

Зам. директора ООО НПП "АЦЛПИ"

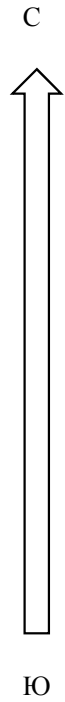
Дата составления документа: 01.11.2019 года. Телефон: 8 (904) 211 15 53.






Абрис участка

Масштаб 1:10000




№ выдела	Ленты (круговой площадки) перечета				
	Сплошной перечет	Длина, м	Ширина, м	Радиус, м	Площадь, га
2	Сплошной перечет				0,62

Номера точек	Координаты	Румбы линий	Длина, м
1->2	54,53885°/36,20927°	ЮВ 80°.23'	89,3
2->3	54,53872°/36,21063°	ЮЗ 5°.01'	72,7
3->4	54,53806°/36,21053°	СЗ 78°.41'	85,6
4->5	54,53822°/36,20923°	СВ 1°.49'	70,6
5->1	54,53885°/36,20927°	0	0

Условные обозначения: обследуемая площадь   
Исполнитель работ по проведению лесопатологического обследования:

Ирковский Э.Р.  
Зам. директора ООО НПП "АЦЛПИ"



Дата составления документа: 01.11.2019 года. Телефон: 8 (904) 211 15 53.