

УТВЕРЖДАЮ:

Должность Первый заместитель
Городского Головы -
начальник управления
городского хозяйства города
Калуги

ФИО Волков А.С.

Дата 01.11.2019 г.

Акт
лесопатологического обследования № _
лесных насаждений Городского лесничества
Калужской области

Способ лесопатологического обследования: Визуальное V
Инструментальное V

Место проведения:

Участковое лесничество	Урочище (дача)	Квартал (кварталы)	Выдел (выделы)	Площадь, га
Городской Бор	Городской Бор	13	1	1,12

Лесопатологическое обследование проведено на общей площади 1,12 га.

1. Визуальное лесопатологическое обследование

Уч. лесничество: Городской Бор, участок: Городской Бор Кв. 13 выд. 1.

Наземное V

Дистанционное

1.1. На площади 1,12 га фактическая таксационная характеристика соответствует таксационному описанию.

1.2. Лесные насаждения с нарушенной и утраченной устойчивостью не выявлены

Участковое лесничество	Урочище (дача)	Площадь, га		Причина ослабления (гибели)
		с нарушенной устойчивостью	с утраченной устойчивостью	
Городской Бор	Городской Бор	-	-	опенок (код 467), рак смоляной (код 371).

Состояние обследованных лесных насаждений приведено в приложениях 1.1 - 1.4 к Акту в зависимости от метода проведения ЛПО.

1.3. В обследованных лесных участках прогнозируется:

Прогноз	Площадь, га
Ослабление лесных насаждений	
Усыхание лесных насаждений различной степени	
Развитие очагов вредных организмов	

1.4. Обнаружено загрязнение лесного участка отходами и выбросами:

промышленными

бытовыми

Вид загрязнения	Размеры загрязнения			Объем, кубм	Площадь загрязнения, га
	ширина, м	длина, м	высота, м		

ЗАКЛЮЧЕНИЕ

На площади 1,12 га проведено визуальное обследование. По результатам обследования выявлена необходимость проведения инструментального обследования аварийных деревьев.

Назначено проведение инструментального обследования.

Назначенные профилактические мероприятия по защите лесов:

-

агитационные мероприятия:

-

Исполнитель работ по проведению лесопатологического обследования:

Ирковский Э.Р.

Зам. директора ООО НПП "АЦЛПИ"

Дата составления документа: 01.11.2019 года. Телефон: 8 (904) 211 15 53.



3. Инструментальное обследование аварийных деревьев

3.1 Координаты расположения аварийного дерева: 054°31'55.13" /036°12'52.11"

3.2 Структурные изъяны, характеризующие аварийность дерева: Причины повреждения: (код 467) опенок, (код 371) рак смоляной, , Данные причины определены по следующим признакам: (код 114) усыхание более 3/4 ветвей в кроне прошлых лет, (код 853) грибница, ризоморфы и мицелиальные плёнки под корой, (код 804) наличие на стволе в обл.кроны раковых ран, язв, образований (1/2-2/3 окр.ствола), (код 832) наличие гнили

3.3 Порода: С, диаметр - 48 см, высота - 32 м, возраст - 100 лет.

ЗАКЛЮЧЕНИЕ


С целью предотвращения негативных процессов или снижения ущерба от их воздействия:

Вид мероприятия	Запас дерева, куб.м.	Порода	Сроки проведения
РАД	2,68	С	в течение года

Ведомость перечета аварийных деревьев, назначенных в рубку, прилагается.
Мероприятия, необходимые для предупреждения повреждения или поражения смежных деревьев:
своевременное проведение мероприятия, вывозка неокоренной древесины.

Исполнитель работ по проведению лесопатологического обследования:

Ирковский Э.Р.



Зам. директора ООО НПП "АЦЛПИ"

Дата составления документа: 01.11.2019 года. Телефон: 8 (904) 211 15 53.

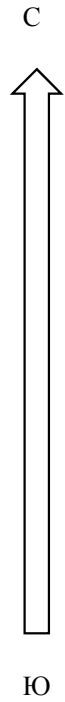
ПЕРЕЧЕТНАЯ ВЕДОМОСТЬ АВАРИЙНЫХ ДЕРЕВЬЕВ, НАЗНАЧЕННЫХ В РУБКУ

№ дерева	Координаты	Порода	Высота, м	Диаметр, см	Запас, куб. м.	Структурные изъяны, характеризующие аварийные деревья	Мероприятие	Срок проведения мероприятия
1	2	3	4	5	6	7	8	9
1	054°31'55.13" /036°12'52.11"	С	32	48	2,68	(код 114) усыхание более 3/4 ветвей в кроне прошлых лет, (код 853) грибница, ризоморфы и мицелиальные плёнки под корой, (код 804) наличие на стволе в обл.кроны раковых ран, язв, образований (1/2-2/3 окр.ствола), (код 832) наличие гнили	рубка аварийных деревьев	в течение года




Абрис участка

Масштаб 1:10000



№ выдела	Ленты (круговой площадки) перече́та				
	Без пробы	Длина, м	Ширина, м	Радиус, м	Площадь, га
1					1,12

Номера точек	Координаты	Румбы линий	Длина, м
1->2	54,53305°/36,21495°	ЮВ 86°.52'	64,1
2->3	54,53302°/36,21594°	ЮЗ 12°.45'	170,7
3->4	54,53152°/36,21535°	СЗ 87°.06'	69,3
4->5	54,53155°/36,21428°	СВ 14°.28'	171,9
5->1	54,53305°/36,21495°	0	0

Условные обозначения: обследуемая площадь 
Исполнитель работ по проведению лесопатологического обследования:

Ирковский Э.Р.
Зам. директора ООО НПП "АЦЛПИ"



Дата составления документа: 01.11.2019 года. Телефон: 8 (904) 211 15 53.